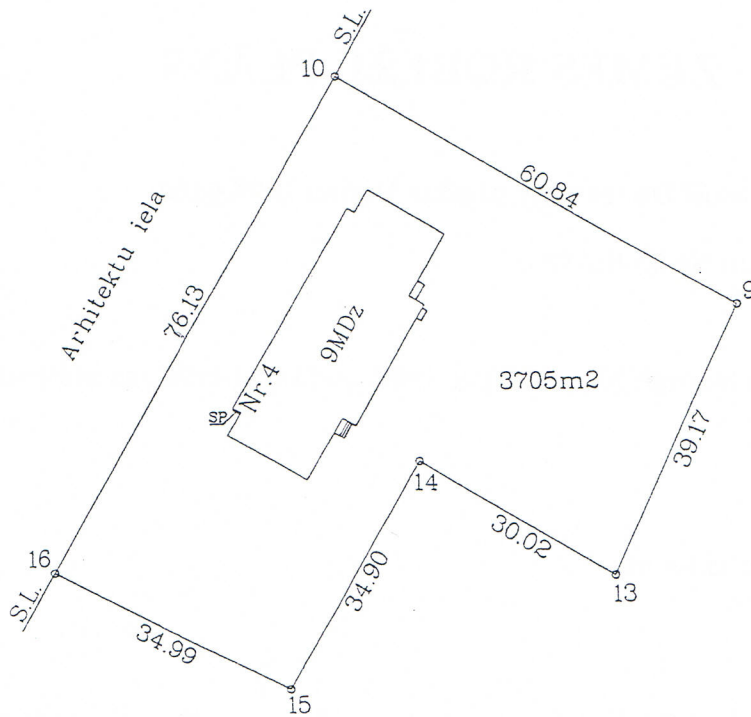
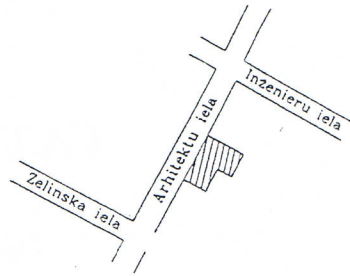


ROBEZPUNKTU KOORDINĀTAS

Nr.	X	Y
10	196965.22	660121.08
9	196934.35	660173.50
13	196898.67	660157.34
14	196913.95	660131.50
15	196883.82	660113.90
16	196899.52	660082.63

ZEMES IZVIETOJUMA SHĒMA



Latvijas koordinātu 1992.gada sistēmā
 Mēroga koeficients : 0.999915
 Mērogs 1 :1000

LR VZD Daugavpils nodaļa
 03-03-1998
 KADASTRA DAĻA

VZD Daugavpils nodaļas Mērniecības birojs			
Biroja vadītājs	<i>R. Raubisko</i>	Dz. Krūtkramelis	20.02.98
Mērnieks	<i>R. Raubisko</i>	R. Raubisko	22.01.98
Plānu zīmēja	<i>R. Raubisko</i>	R. Raubisko	25.01.98

13. Zemes kadastrālās vērtības aprēķins:

$$K_v = 1,17 \times 3705 = 4334,85 \text{ Ls}$$

14. Zemes kadastrālās vērtības korekcijas faktori:

I grupas korekcijas faktori — I - A - -20%
I - B - _____
I - C - _____
I - D - _____
II grupas korekcijas faktori — II - A - 1 _____
II - A - 2 _____
II - B - 1 _____
II - B - 2 _____
II - B - 3 _____
II - C - 1 _____
II - C - 2 _____

15. Zemes gabala zemes kadastrālās vērtības galīgais aprēķins:

$$K_v = 4334,85 \times 0,80 = 3467,88 \approx 3468 \text{ Ls}$$

$$\frac{3468}{3705} = 0,94 \text{ Ls/m}^2$$

SLĒDZIENS:

Zemes gabala zemes kadastrālā vērtība pēc stāvokļa uz 1998. gada

" 2 " 03 sastāda 3468 Ls, vai 0,94 Ls/m²

Aprēķinus veica:
VZD Daugavpils nodaļas
Nekustamā īpašuma vērtēšanas biroja


vērtētājs: Lobins / Lobins
paraksts

1998. gada " 2 " 03

Aprēķinus pārbaudīja:

VZD Daugavpils nodaļas

Nekustamā īpašuma vērtēšanas biroja



paraksts

O. Loginova