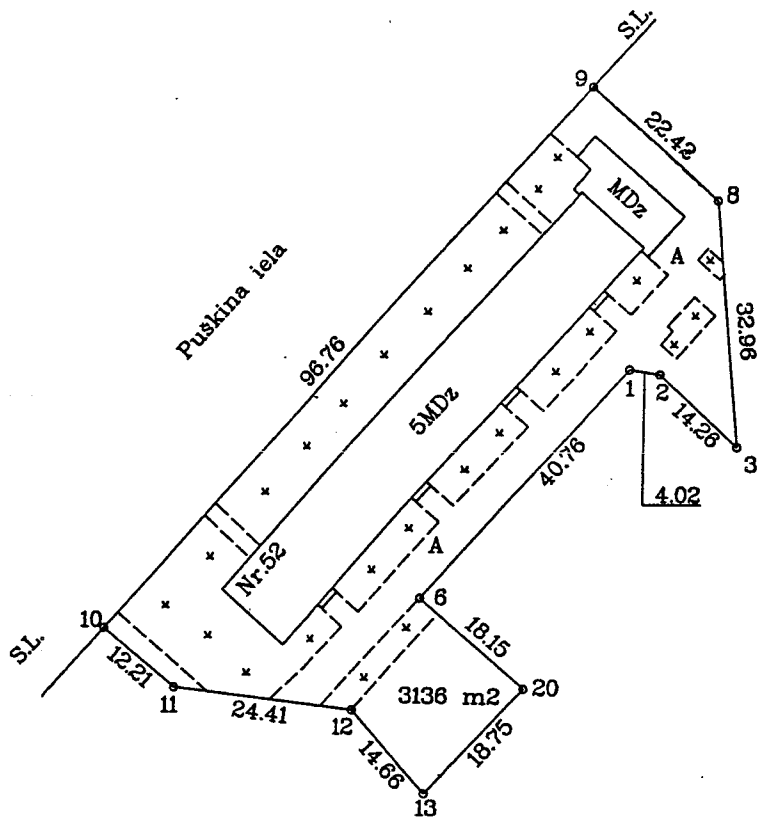
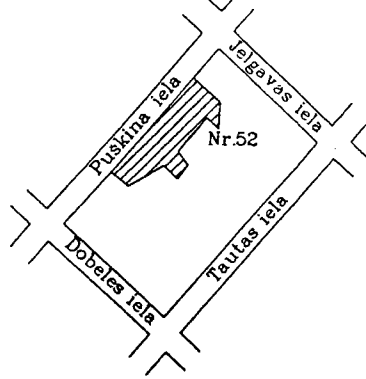


ROBEŽPUNKTU KOORDINĀTAS

ZEMES IZVIETOJUMA SHĒMA

Nr.	X	Y
9	195382.36	659281.31
8	195367.68	659298.24
3	195334.89	659301.62
2	195344.46	659291.04
1	195345.03	659287.07
6	195314.20	659260.42
20	195302.35	659274.17
13	195288.40	659261.61
12	195299.16	659251.66
11	195301.63	659227.38
10	195309.30	659217.89



Ortofotokartes Nr.2443-52-15
 Latvijas koordinātu 1992.gada sistēmā
 Mēroga koeficients :0.999910
 Mērogs 1:1000

05.11.1999

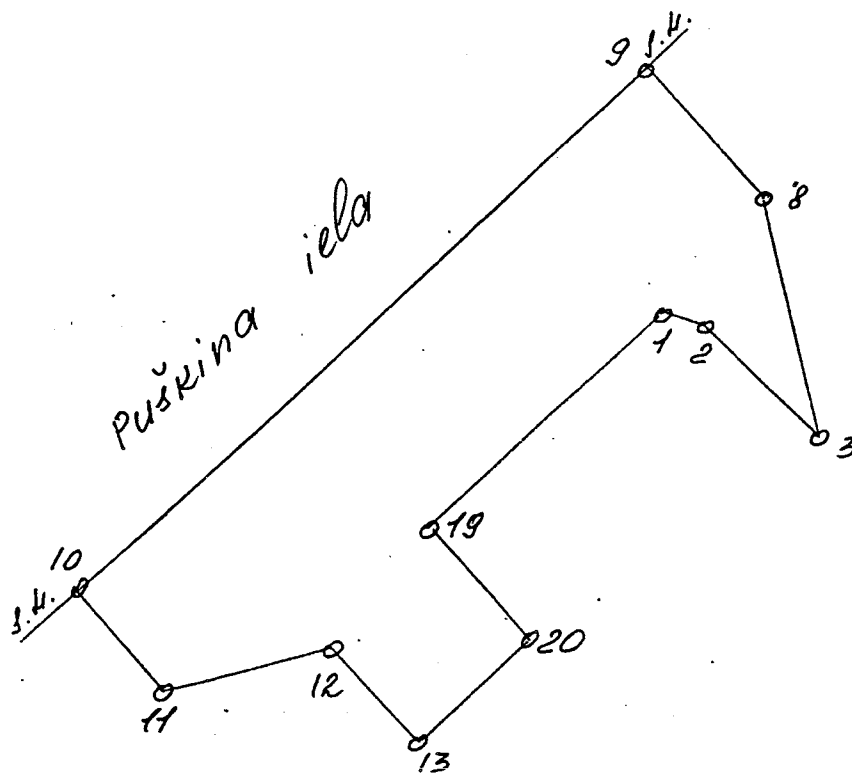
VZD Dienvidlatgales reģionālās nodaļas Daugavpils filiāle Mērniecības birojs			
Biroja vadītājs	<i>[Signature]</i>	Dz.Krutkrāmelis	15.10.99.
Mērniece	<i>[Signature]</i>	L.Jahundoviča	29.09.99.
Plānu zīmēja	<i>[Signature]</i>	L.Jahundoviča	06.10.99.

Robežpunktu apraksts:

Nr. 9, 8, 3, 2, 1, 19, 20, 13, 12, 11, 10
 Nr. metāla caurules
 Nr. _____
 Nr. _____
 Nr. _____
 Nr. _____

Nr. _____
 Nr. _____
 Nr. _____
 Nr. _____
 Nr. _____
 Nr. _____

Robežu shēma



Zemes robežas ieinteresētajām pusēm dabā zināmas un iebildumu nav.

PARAKSTI:

1. Daugavpils pilsētas pašvaldības pārstāve G. Kudina
2. VZD Dienvidlatgales reģionālās nodaļas Daugavpils filiāles kadastra daļas vecākā inspektore R. Smakova
3. zemes _____ ielā Nr. _____ lietotājs _____
4. zemes _____ ielā Nr. _____ lietotājs _____
5. zemes _____ ielā Nr. _____ lietotājs _____
6. zemes _____ ielā Nr. _____ lietotājs _____
7. zemes _____ ielā Nr. _____ lietotājs _____

LR VZD Dienvidlatgales reģionālās nodaļas Daug. filiāles mērniece
L. Jahundovica