

LATVIJAS REPUBLIKA

DAUGAVPILS PILSĒTĀ

Dobeles ielā Nr. 20

Zemes kadastra Nr.0500-004-3602

ZEMES ROBEŽU PLĀNS

Robežas noteiktas atbilstoši Daugavpils pilsētas Domes 1999.gada 08.septembrī pasūtījumu Nr.409

Robežu plāns sastādīts mērogā M1:500 pēc 1999.gada uzmērīšanas materiāliem.



Zemes kopplatība ir 2598 kv.m.

Zemes īpašums reģistrēts LR Latgales apgabaltiesas Daugavpils zemesgrāmatu nodaļas Daugavpils pilsētas zemesgrāmatā

2000.
1999. gada 17. aprīlī

Nodalījuma (folijas) Nr. 4428.

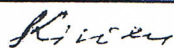
Zemesgrāmatu nodaļas tiesnesis :



Janis Radionovs

VALSTS ZEMES DIENESTS

Dienvidlatgales reģionālās nodaļas Daugavpils filiāle

Nodaļas vadītāja
vietniece



L.Kirčenko

16.11.99